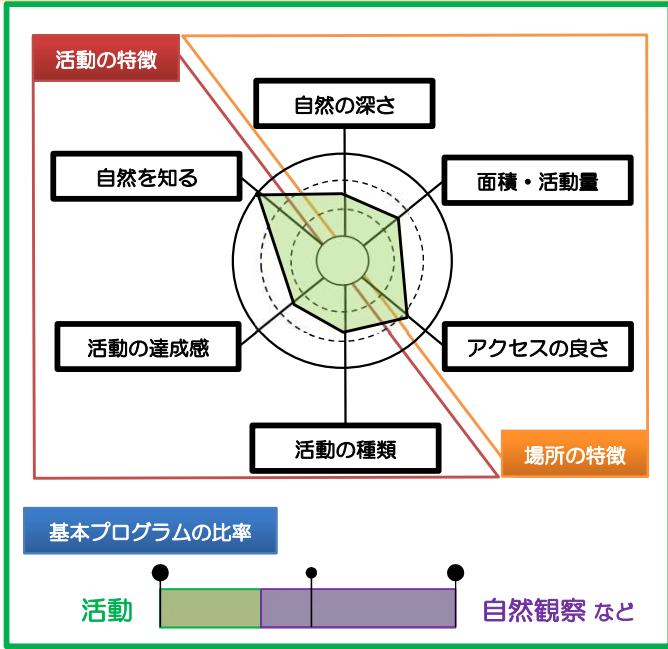


# 14 南沢緑地保全地域

運営団体 一般社団法人地域パートナーシップ支援センター



おすすめポイント

「平成の名水百選」に東京都で唯一選定された自然豊かな場所です。

推奨年齢

おすすめの参加者



幼稚園以上



初心者 ご家族

施設

活動費用（1回あたり）



近隣に施設あり  
(トイレ)

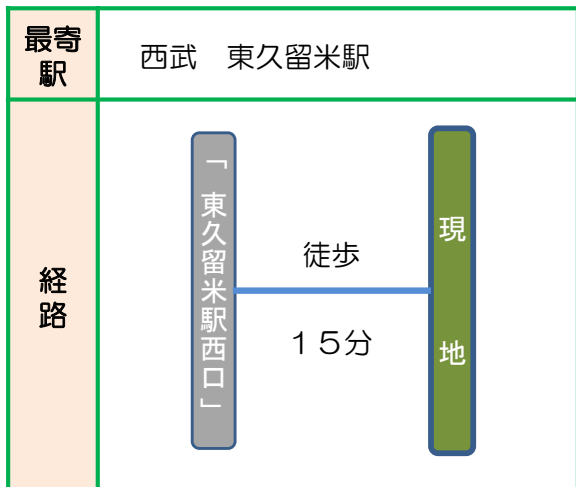


30万円 (定員30人)  
\*消費税 抜き  
\*適格請求書発行事業者


## <活動概要>

活動実施期間 及び回数 (予定)	令和8年4月から令和9年3月まで 計2回実施予定
晴天時の活動例	通年 自然観察、野草保護、樹木・林床管理、自然を知るためのゲーム など
雨天時の対応	豪雨の場合・・・延期（予備日は延期確定時に調整）または中止 少雨の場合・・・雨の状況を見ながら、弾力的にプログラムを実施します。
運営担当から	初心者、家族、経験者向けの保全地域です。活動の間には自然観察や自然素材を使った工作などのプログラムもできます。 参加者の経験度合に合わせた作業スケジュールづくりから相談可能です。

## <アクセス>



## <ボランティア団体紹介>

団体名	東久留米自然ふれあいボランティア
紹介文	<p>東久留米市内にある8か所の保全地域の多種多様な自然を守っていくために、管理作業や植生調査、学習会、学校や他団体支援などの活動を行っています。単発での活動参加「ちょこボラ」も随時参加者募集中です。</p> <p>詳細は、東久留米市のふれあい情報サイト「くるくるチャンネル」で情報発信しています。</p>
	

# <フィールド概要>

<p><b>概要</b></p>	<p>指定年月日：昭和60年5月31日 / 面積：25,355㎡</p>
<p><b>紹介文</b></p>	<p>武蔵野台地及び東久留米市のほぼ中心に位置し、湧水起源の沢頭流と呼ばれる水路を伴って約7mの高低差のある緩斜面地です。日量一万トンにもおよぶ湧水量を誇り、地形も起伏に富んでいるため、小規模ながら多様な自然環境となっています。水路の北側には苗圃等があり、水路の南側にはクヌギやコナラの林、スギ等の植林地、シラカシ、ケヤキの林、竹林等が分布しています。</p> <p>当地域では、ボランティア団体「東久留米自然ふれあいボランティア」が、貴重種保護や観察、下草刈り、樹木・竹林管理などの活動を行っています。</p>

**チェック 南沢緑地保全地域ってこんなところ**

シュロの葉っぱを使った  
ハエ叩き作り等に挑戦しましょう！



起伏に富むこの緑地には崖地や湧水池があり、武蔵野台地から湧き出した水が雑木林や竹林の合間を流れる里山です。



緑地中央部にある湧水池近くの広場です。大勢の方が散歩に訪れる場所です。

緑地東側にある保護区域内の竹林です。竹の更新など維持管理に手間を要します。



カワセミ

イチリンソウ

**Yellow Pin**

生き物保護区画はロープ柵で立ち入り制限しています。傷んだ場合には補修や付け替えを行います。

**Green Pin**

林縁部は陽当たりも良く枝葉や蔓性植物なども繁茂します。貴重種保護や見通し・風通しのためすべて刈取る事もあります。

**Red Pin**

松ぼっくりやドングリ等を使った工作もできます♪